



**СТРАТЕГИЯ ИНВЕСТИЦИОННОГО РАЗВИТИЯ
МУНИЦИПАЛЬНОГО ОБРАЗОВАНИЯ
«ЧАРОДИНСКИЙ РАЙОН»
РЕСПУБЛИКИ ДАГЕСТАН
ДО 2030 ГОДА**



ЦУРИБ -2024 г.

СОДЕРЖАНИЕ

№	Раздел	стр.
	Введение	3
1	Презентация муниципального образования и демонстрация его основных показателей	4
1.1.	Особенности географического положения территории	4
1.2.	Ресурсно-сырьевой потенциал	6
1.3.	Демографическая ситуация и оценка социальной сферы	8
1.4.	Экономическое развитие и анализ деловой активности	21
1.5.	Малое и среднее предпринимательство	25
1.6.	Структура доходов бюджета	27
1.7.	Инвестиционная активность и проекты на активной стадии реализации	28
2	Состояние инфраструктуры	30
2.1.	Транспортная инфраструктура	30
2.2.	Связь и телекоммуникации	30
2.3.	Потребительский рынок	30
2.4.	Промышленное производство	31
2.5.	Агропромышленный комплекс	32
2.6.	Жилищно-коммунальное хозяйство	34
3	Стратегический план развития муниципального образования	38
3.1	Этапы достижения целей и задач инвестиционного развития МО «Чародинский район»	38
3.2.	Архитектура и градостроительство.	40
3.3.	Ключевые инвестиционные проекты, одобренные совещательным органом при главе МО «Чародинский район» Республики Дагестан	42
3.4.	Целевые индикаторы реализации стратегии инвестиционного развития МО «Чародинский район»	48
3.5.	Планируемые мероприятия, которые реализуются для оптимизации процесса оказания муниципальных и государственных услуг	48
4	Механизм реализации стратегии инвестиционного развития	49
4.1.	Мониторинг реализации стратегического плана.	49
5	Заключение по стратегическому развитию муниципального района «Чародинский район»	50

Введение

Стратегия инвестиционного развития муниципального образования «Чародинский район» Республики Дагестан до 2030 года (далее – Стратегия) подготовлена отделом сельского хозяйства и экономики Администрации муниципального образования «Чародинский район» Республики Дагестан в соответствии с законодательством Российской Федерации и Республики Дагестан, с учетом следующих программных документов и требований:

Инвестиционная стратегия муниципального образования «Чародинский район» до 2020 года, утвержденная постановлением администрации МО «Чародинский район» от 13 февраля 2015 года №36 «Об утверждении инвестиционной стратегии муниципального образования «Чародинский район» до 2020 года»;

В Стратегии учтены задачи, поставленные Главой Республики Дагестан - в посланиях Народному Собранию Республики Дагестан.

Стратегия определяет основные ориентиры, направления, механизмы и инструменты активизации инвестиционной деятельности на территории муниципального образования до 2030 года.

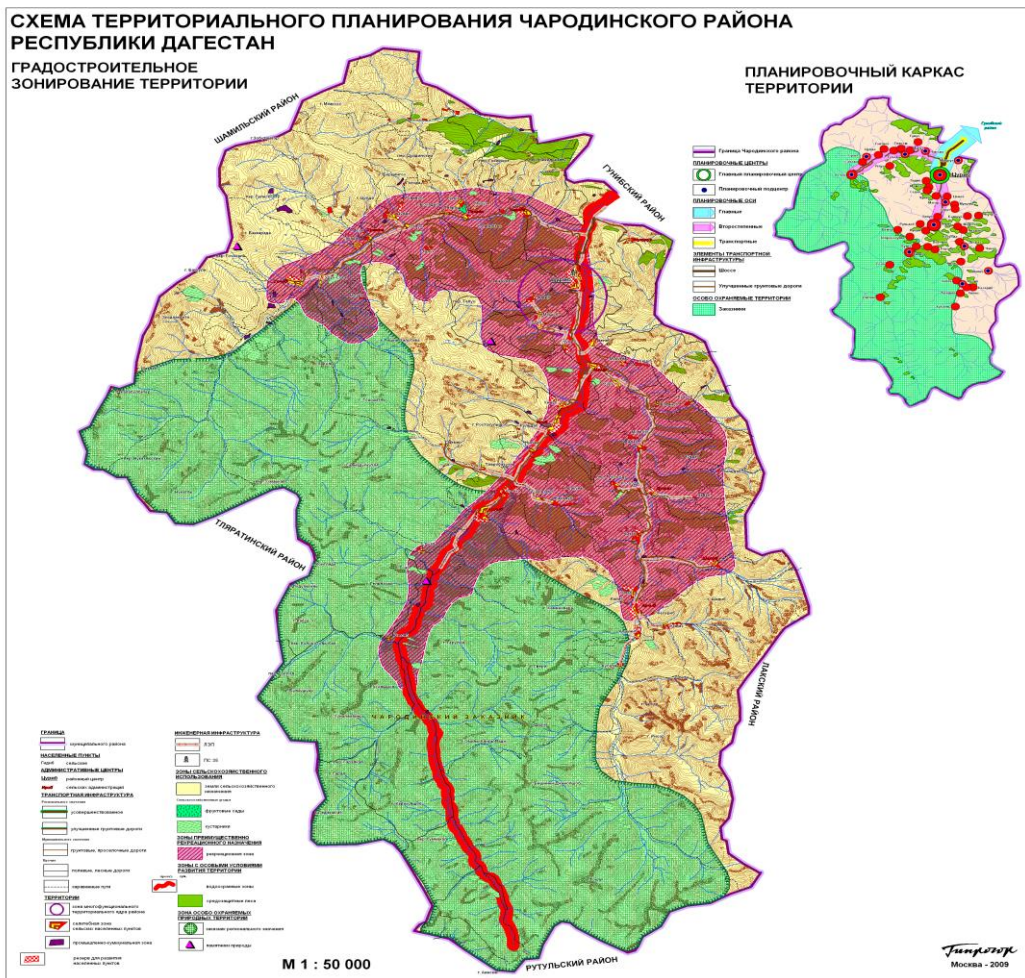
Стратегия направлена на повышение инвестиционной привлекательности муниципального образования «Чародинский район» Республики Дагестан, формирование условий для мобилизации внутренних и увеличения притока внешних инвестиционных ресурсов и новых технологий в экономику района, расширение источников инвестирования для бизнеса, повышение эффективности инвестиций, развитие инфраструктуры района с использованием механизмов государственно (муниципально) - частного партнерства.

Стратегия является основным руководящим документом, определяющим принципы реализации инвестиционной политики, цели, задачи и ожидаемые результаты деятельности органов местного самоуправления по созданию благоприятного инвестиционного климата в муниципальном районе «Чародинский район» Республики Дагестан, и устанавливает:

- основные ориентиры инвестиционного развития района до 2030 года;
- приоритеты в инвестиционной сфере района;
- цель и основные задачи инвестиционной политики;
- план мероприятий, направленных на достижение приоритетов в инвестиционной сфере района;
- показатели результативности реализуемых мероприятий;
- порядок осуществления мониторинга хода реализации, предоставления отчетности об исполнении и сроки корректировки Стратегии.

Раздел 1. Презентация муниципального образования и демонстрация его основных показателей

1.1. Особенности географического положения территории



Географическое положение и природные ресурсы

МО «Чародинский район» расположен в высокогорной, юго-западной части Дагестана. Район граничит на северо-востоке с Гунибским, на востоке с Лакским, на юго-востоке с Рутульским, на юго-западе с Тляратинским, на северо-западе с Шамильским районами.

Преобладающий рельеф местности высокогорье. Климат в районе умеренно холодный, с более или менее выраженной континентальностью. Почвы на территории района преобладают горно-луговые и горнолесные, а по долинам рек аллювиальные.

В административно-территориальную структуру района входят 13 административных образований и 53 населённых пункта, с общей численностью населения 16640 человек. Национальный состав: аварцы – 98,55 человек, лакцы – 1,45 человек.

На территории района, на границе с Рутульским районом находится самая высокая гора Дюльтидаг 4127м., где образуя склоны большой крутизны малыми источниками речками образуют первые истоки реки Рис-Ор. Вблизи этой высоты идут горы Метеко 3814м. Со стороны Тлейсерух самой высокой точкой является гора Дешеней-дженольшоб 4104м. Продолжением является гора Бутнушуер 3932м.

Большие и малые речки стекая образуют реку Тлейсерух, вблизи с. Ритляб образован природный уникальный водопад. На границе с Шамильским районом западной части района находится гора Нукатль 3861 м, продолжением которой является

высота Караназулшоб 3659,6м и Гишин-Заголовая высота 3750м. вблизи села Талух .С этих гор стекают речки образуя реку Кара-койсу куда впадают вблизи села Цуриб реки Рисор и Тлейсерух после слияния вблизи села Магар.

Административно-территориальное деление

Количество поселений	13	
Количество населенных пунктов:	52	
Административный центр: расстояние до:	С. Цуриб Регионального центра (Махачкала)-170 Международного аэропорта (Каспийск) – 160 км.	
1	МО «Сельсовет Арчибский»	1766 чел.
2	МО «Сельсовет Гилибский»	2222 чел.
3	МО «Сельсовет Гочадинский»	841 чел.
4	МО «Сельсовет Гочобский»	1223 чел.
5	МО «Сельсовет Дусрахский»	821 чел.
6	МО «Сельсовет Ирибский»	2506 чел.
7	МО «Сельсовет Магарский»	1053 чел.
8	МО «Сельсовет Суметинский»	789 чел.
9	МО «Сельсовет Цурибский»	3449 чел.
10	МО «Село Чарода»	561 чел.
11	МО «Село Мугурух»	365 чел.
12	МО «Село Шалиб»	242 чел.
13	МО «Село Цадах»	903 чел.
	Итого	16741 чел.

В силу своих природных условий район является **сельскохозяйственным**, с животноводческим направлением со специализацией **отгонного животноводства**. Основным экономическим потенциалом района тоже является производство животноводческой продукции.

Общая площадь района в рамках административных границ составляет 115680 га. Земли отгонного животноводства составляют – 89040га, которые расположены в Тарумовском, Бабаюртовском, Ногайском и Карабудахкентском районах.

Транспортная магистраль района – автомобильные дороги. Расстояние от административного центра до г. Махачкала -170 км.

Демографическая ситуация в последние годы, как и в целом по Дагестану, так и в районе характеризуется определённой тенденцией роста. Коэффициент естественного прироста в 2023 году составляет 8,7 на 1000 населения и вырос в среднем за три года на – 6,7%.

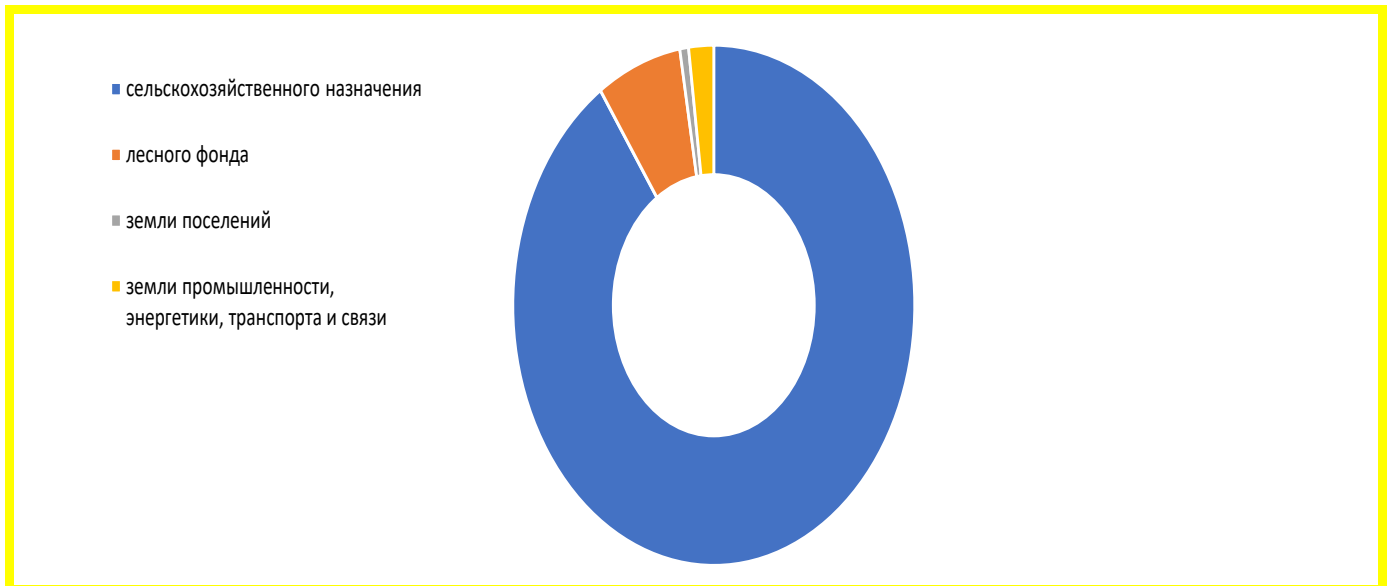
Климатические условия района в целом благоприятны для проживания населения и ведения сельского хозяйства, в большей степени для ведения животноводства.

1.2. Ресурсно-сырьевой потенциал

В настоящее время имеются следующие данные:

- Ирибское месторождение песчано-гравийной смеси с ориентировочными неутвержденными запасами 494 тыс. м³, расположено в 1,5 км на юго-восток от с. Ириб;

Структура земельного фонда МО «Чародинский район»



Земельные ресурсы

Общая площадь района в рамках административных границ составляет 115680 га. Земли отгонного животноводства составляют – 89040га, которые расположены в Тарумовском, Бабаюртовском, Ногайском и Карабудахкентском районах.

В силу своих природных условий район является **сельскохозяйственным**, с животноводческим направлением со специализацией **отгонного животноводства**. Основным экономическим потенциалом района тоже является производство животноводческой продукции.

Водные ресурсы

На территории района, на границе с Рутульским районом находится самая высокая гора Дюльтидаг 4127м., где образуя склоны большой крутизны малыми источниками речками образуют первые истоки реки Рис –Ор. Вблизи этой высоты идут горы Метеко 3814м. Со стороны Тлесейрух самой высокой точкой является гора Дешеней-дженольшоб 4104м. Продолжением является гора Бутнушуер 3932м.

Большие и малые речки стекая образуют реку Тлейсерух, вблизи с. Ритляб образован природный уникальный водопад. На границе с Шамильским районом западной части района находится гора Нукатль 3861 м, продолжением которой является высота Караназулшоб 3659,6м и Гишин-Заголовая высота 3750м. вблизи села Талух .С этих гор стекают речки образуя реку Кара-койсу куда впадают вблизи села Цуриб реки Рисор и Тлейсерух после слияния вблизи села Магар.

Для животного мира района характерны животные, присущие всем высотным поясам: волк, лисица, ласка, кавказский барсук, кот лесной, кабан, косуля, лесная соя, серый хомяк, заяц русак, лесная куница. Кроме того, распространены шакал, енот полоскун, дрофа, черный аист, баклан большой, султанка, каспийская черепаха.

Основными объектами охраны являются: водоплавающие и околоводные птицы, дикий кабан и косуля, кавказская выдра, а также виды, включенные в Красную книгу России, такие как орлан-белохвост и черный аист.

Почвы на территории района отличаются большим разнообразием. Распространены аллювиально-луговые, лугово-сероземные, лесные, бурые, темно-каштановые, каштановые, коричневые. Существенно преобладают коричневые почвы.

1.3. Демографическая ситуация и оценка социальной сферы

Показатели уровня жизни населения				
Наименование показателя	Ед. изм.	2020 год	2021 год	2022 год
Среднемесячная номинальная начисленная заработная плата работников организаций	руб.	19126	24324	27970
Среднедушевые денежные доходы населения	руб.	9125	9876	11052
Число вновь созданных рабочих мест	ед.	54	60	55
Уровень зарегистрированной безработицы	%	8,0	5,8	5,2
Уровень общей безработицы	%	24,8	31,3	31,4
Численность безработных, обратившихся за содействием в трудоустройстве в Центры занятости населения	чел.	779	509	328
из них трудоустроено	чел.	54	60	55
в том числе на временные рабочие места	чел.	29	43	25

Демографическая ситуация в муниципальном образовании «Чародинский район» развивается под влиянием динамики рождаемости, смертности и миграции населения. Следует отметить, что в течение ряда лет сохраняется тенденция сокращения численности населения.

Наконец 2022 года, согласно статистическим данным, с учетом данных окончательных итогов последней всероссийской переписи населения 2021 года численность постоянного населения муниципального образования составила 13400 чел, из них мужчин – 6566 чел. (49%) и женщин – 6834 чел. (51%). Из общей численности 27,8% - составляют дети от 0 до 18 лет, 51,8 % - граждане трудоспособного возраста, 27,1 % - пенсионеры.

Происходит процесс старения населения, изменяется соотношение между работающим населением, пенсионерами и детьми. Наблюдается тенденция уменьшения численности экономически активного населения.

Распределение жителей по поселениям (на 01.01.2024 г.)

муниципальное образование «Чародинский район» - сельское население	Мужчины и женщины	Мужчины	Женщины
Сельское поселение сельсовет Арчибский	1766	876	890
село Арчиб	357	186	171
село Кубатль	153	77	76
село Алчуниб	305	163	172
село Хилих	409	195	214
село Кесериб	142	74	68
село Хитаб	370	181	189
село Калиб	0	0	0
Сельское поселение сельсовет Гиблибский	2222	1075	1147
село Гиблиб	1050	495	555
село Кутих	225	114	111
село Цемер	270	129	141
село Тлярабазутль	93	36	57
село Доронуб	160	86	74
село Карануб	190	104	86
село Гоаб	110	53	57
село Ритляб	124	58	66
Сельское поселение сельсовет Гочадинский	841	382	459
село Гочада	155	68	87
село Гунух	87	36	51
село Мурух	51	23	28
село Талух	102	46	56
село Тлярош	446	209	237
Сельское поселение сельсовет Гочобский	1223	595	628
село Гочоб	976	474	502
село Урух-Сота	247	121	126
Сельское поселение сельсовет Дусрахский	821	408	413
село Дусрах	345	172	173
село Косрода	126	71	55
село Могроб	13	7	6
село Чильдаб	0	0	0
село Чвадаб	102	41	61
село Читаб	189	91	98

село Чанаб	46	26	20
Сельское поселение сельсовет Ирибский	2506	1270	1236
село Ириб	1525	770	755
село Хинуб	442	224	218
село Нукуш	328	167	161
село Рулдаб	211	109	102
Сельское поселение сельсовет Магарский	1053	562	491
село Магар	456	236	220
село Ценеб	174	92	82
село Мукутль	138	72	66
село Багинуб	43	23	20
село Кучраб	55	39	16
село Хурух	139	77	62
село Чуниб	48	23	25
Сельское поселение село Мугурух	365	200	165
село Мугурух	365	200	165
Сельское поселение сельсовет Суметинский	789	402	387
село Сумета	42	20	22
село Цулда	354	178	176
село Утлух	89	47	42
село Гонтлоб	43	20	23
село Сачада	261	135	126
Сельское поселение сельсовет Цурибский	3449	1679	1770
село Цуриб	3120	1514	1606
село Содаб	120	68	52
село Мощоб	134	62	72
село Гидиб	75	35	40
Сельское поселение село Чарода	561	218	343
село Чарода	561	218	343
Сельское поселение село Шалиб	242	110	132
село Шалиб	242	110	132
Сельское поселение село Цадах	903	436	467
село Цадах	903	436	467
Итого	16741	8213	8528

В этническом составе населения преобладают: аварцы – 98,55 %, лакцы – 1,45%,.

Рождаемость является важным демографическим процессом. Показатель рождаемости влияет на численность населения, естественный прирост и на демографическую ситуацию.

Несмотря на то, что в последнее годы наблюдается тенденция значительного снижения рождаемости в районе все же этот показатель остается высоким и превышает смертность более чем в два раза. За счет этого продолжается естественный прирост

населения в районе. За последние три года число зарегистрированных родившихся составило 566 чел.

Одной из составляющих демографической политики района является укрепление брачно-семейных отношений и создание полноценных условий жизнедеятельности семьи, как ячейки общества. За последние годы в районе ухудшилась ситуация с браками и разводами.

Так за последние три года отделом ЗАГС Чародинского района зарегистрировано большое количество разводов – 109 при 413 зарегистрированных браках, то есть, распалось 37,8 % супружеских союзов.

Основными причинами распада браков являются несовместимость характеров, бытовые проблемы, вмешательство родственников в жизнь супругов, слишком ранний возраст, вступления в брак, бесплодие пары и пагубные привычки одного из супругов. Чаще всего мужчины вступают в брак в возрасте от 25 до 30 лет, женщины в возрасте от 20 до 26 лет.

Прогноз численности населения МО «Чародинский район», выполненной по методу передвижки возрастов

Население	2024		2025		2026	
	все население		все население		Все население	
	тыс. чел.	%	тыс. чел.	%	тыс. чел.	%
Всего, в том числе	14,300	100,0	14,400	100,0	14,556	100,0
моложе трудоспособного возраста	4,372	30,6	4,459	30,9	4,512	30,9
В трудоспособном возрасте	7,615	53,2	7,768	53,9	7,924	54,4
старше трудоспособного возраста	4,753	33,2	4,747	33,8	4,795	32,9

Прогнозная оценка численности населения Чародинского района выполнена по наиболее достоверному и научно более корректному методу, с учетом перспективных социально-экономических изменений в районе.

Таким образом, на перспективный период предполагаются следующие тенденции в динамике демографических показателей:

- стабилизация, а затем и увеличение показателя суммарного коэффициента рождаемости;

- увеличение ожидаемой продолжительности жизни населения, что также будет являться следствием демографического перехода, а также улучшением качества жизни населения;

- положительный баланс между естественным приростом и миграционным оттоком населения обусловленный экономическим развитием района, созданием дополнительных рабочих мест.

Общее образование

Социальная сфера была и остается в центре нашего внимания. Одной из первостепенных является обеспечение условий для получения качественного и доступного образования, так как мы понимаем, что воспитание молодого поколения сегодня — это наши инвестиции в будущее. В районе накопилось немало социальных проблем, решение которых осложняется ввиду отсутствия средств в местном бюджете. Ощущается острый недостаток в школьных и дошкольных учреждениях, объектах инженерной инфраструктуры. Имеющиеся во многих населенных пунктах общеобразовательные школы, построенные в 1962-1965 годах, находятся в ветхом состоянии, не отвечают соответствующим нормам. Современное состояние отрасли в целом удовлетворительное.

В сфере образования в Чародинском районе функционируют 38 образовательных учреждений, в том числе 24 – общеобразовательных и 14 дошкольных учреждений.

В системе образования района функционируют 24 общеобразовательных школ, с численностью учащихся 1110 человек, при этом обеспеченность ученическими местами составляет 99,5 мест на 100 детей школьного возраста. Занятия в школах проходят в одну смену.

В районе также работают 14 детских дошкольных учреждений с контингентом 406 детей дошкольного возраста. Обеспеченность дошкольными учреждениями составляет 93 мест на 100 детей дошкольного возраста.

Вместе с тем из 24 школ, только одна школа расположена в типовом помещении, 23 школы размещены в приспособленных помещениях, 6 школ размещены в сборно-щитовых помещениях, 5 школ находятся в аварийном состоянии.

Прогнозные показатели развития образования в МО «Чародинский район»

	Показатели	2024г.	2025г.	2026г.
1.	Численность детей в возрасте от 3 до 7 лет в районе	816	831	862
2.	Численность детей в возрасте 3-7 лет, получающих дошкольную образовательную услугу в муниципальных дошкольных образовательных учреждениях	236	243	274
3.	Численность выпускников муниципальных общеобразовательных учреждений	38	40	41
4.	Численность лиц, обучающихся в муниципальных общеобразовательных учреждениях	1082	1126	1158
5.	Численность учащихся в общеобразовательных учреждениях в 1 смену	1082	1126	1158
6.	Доля выпускников муниципальных общеобразовательных учреждений, сдавших единый государственный экзамен. %	95	96	97

Мониторинг качества образования на основе ЕГЭ выпускников 11 классов показал, что наблюдается тенденция роста качества по знаниям по русскому языку и математике.

Дошкольное образование

На территории муниципального образования функционируют 15 муниципальных дошкольных образовательных учреждений. Постоянный рост детского населения, связанный как с увеличением рождаемости в районе, так и с миграционными процессами, сказывается на увеличении количества детей, состоящих в очереди на получение места в детском саду. На сегодняшний день, в очереди для получения мест в детском саду в возрасте от 3 до 7 лет зарегистрировано 491 детей. Всего детей от 0 до 7 лет на территории района 1263.

Дошкольные учреждения посещают 408 воспитанников в возрасте от 1,5 до 7 лет. Доступность ДОУ составляет 62%.

Дошкольные образовательные организации района создают условия всестороннего развития детей дошкольного возраста с учетом их индивидуальных и возрастных особенностей, обеспечивают максимально возможное качество образовательной услуги, которое во многом зависит от педагогов, работающих в этих учреждениях. В дошкольных образовательных организациях работают: воспитателей - 52 человек, логопедов – 1 человек, музыкальных руководителей - 3 человека, педагогов психологов – 1 человек, инструкторов по физической культуре – 4 человек.

Основной проблемой дошкольного образования в МО «Чародинский район» является недостаток детских образовательных учреждений, переполненность групп существующих государственных дошкольных образовательных учреждений.

В рамках национальной программы «Демография» 2015 году в с. Цуриб состоялось открытие нового детского сада на 200 мест.

Негосударственных (немуниципальных) организаций, осуществляющих деятельность в сфере дошкольного образования, в районе нет.

Дополнительное образование детей

В настоящее время на территории муниципального района «Чародинский район» конкурентная среда в сфере дополнительного образования детей характеризуется доминированием организаций, находящихся в муниципальной собственности. Сеть организаций дополнительного образования детей и молодежи в муниципальном районе «Чародинский район» состоит из 10 учреждений, из которых четыре учреждения частной формы собственности и шесть государственной формы собственности.

МКУДО «Чародинского района»

МКУДО «Чародинская ДЮСШ»

Образовательный процесс в учреждении реализуется высококвалифицированными кадрами. Ведется постоянная работа по повышению профессиональной

компетентности педагогов, по повышению уровня квалификации (аттестация). За 2022-2023 учебный год в дополнительных образовательных учреждениях реализовано более 198 мероприятий различного уровня, где приняли участие все обучающиеся учреждения.

Одним из важных аспектов деятельности дополнительных образовательных учреждений является организация и участие в муниципальных мероприятиях: выставки, конкурсы, праздники, концерты, а также межрегиональных и международных мероприятиях. Учащиеся ежегодно участвуют в конкурсах различных уровней, становятся победителями.

Численность детей и молодежи за 2023 год, проживающих на территории муниципального образования «Чародинский район» и получающих услуги в сфере дополнительного образования детей в государственных учреждениях составляет 435 чел. В целом дополнительным образованием в МО «Чародинский район» охвачено 28,3 % детей в возрасте от 7 до 17 лет.

Отдых и оздоровление детей

На территории муниципального образования нет функционирующих некоммерческих частных учреждений «Детские оздоровительные лагеря» (ДОЛ) с круглосуточным пребыванием детей.

В 2022 году всего было охвачено отдыхом и оздоровлением 310 детей, что составляет 2,0 % детей школьного возраста от 7 до 17 лет.

Для организации дополнительной формы отдыха в период летних каникул на территории МО «Чародинский район» функционировали пришкольные лагеря дневного пребывания, с 3-х разовым питанием: завтрак, обед и полдник. За 2023 год на территории муниципального образования в 5 общеобразовательных учреждениях были организованы лагеря дневного пребывания: МКОУ «Арчибская СОШ», МКОУ «Гочобская СОШ», МКОУ «Магарская СОШ», МКОУ «Тлярошская СОШ», МКОУ «Ирибская СОШ», 310 детей. Для контроля за организацией отдыха детей в каникулярное время в районе создана межведомственная комиссия, в состав которой входят представители администрации, Управления образования, ГО и ЧС, Управления Роспотребнадзора по РД в Гунибском районе. В летнее время различными формами отдыха и занятости были охвачены более 25% обучающихся школ района.

Здравоохранение

Современное состояние отрасли в целом неудовлетворительное, при наличии развитой сети медицинских учреждений показатели обеспеченности населения района амбулаторными учреждениями в районе ниже средне республиканского уровня, расположены в приспособленных зданиях, не хватает специального медицинского оборудования и т.д.

В сфере здравоохранения в Чародинском районе функционируют 45 учреждений, в том числе функционируют 5 больниц, в т. ч. 1 центральная больница и 4 участковых, с общим коечным фондом 100 коеек, 3 врачебных амбулаторий и 1 поликлиника с мощностью 103,3 тыс. посещений в год, 36 фельдшерско-акушерских пунктов и 1 станция скорой помощи.

Обеспеченность на 10 тыс. жителей больничными койками составляет 80 коек, амбулаторно-поликлиническими учреждениями - 83,2 посещения в смену, врачами – 29,6 человек, средним медицинским персоналом – 116,9 человек.

Определённые меры принимаются по развитию и укреплению материально-технической базы учреждений здравоохранения. Для развития отрасли, с целью повышения уровня обеспеченности населения района койко-местами в стационарных и амбулаторных учреждениях здравоохранения необходимо:

- строительство и реконструкция учреждений здравоохранения
- улучшения технического оснащения больниц и амбулаторно-поликлинических оборудования;
- совершенствование и развитие диагностической службы в районе, оснащение больниц и ФАП необходимым лечебно-диагностическим оборудованием. В 2022 году по программе «Земский доктор/фельдшер» в сельских медучреждениях трудоустроились 5 человек.

Показатели в сфере здравоохранения в муниципальном образовании «Чародинский район»

Показатели	Единица измерения	2020 г.	2021 г.	2022 г.
Число случаев смерти лиц в возрасте до 65 лет, всего	Случаев на 100 тыс. чел. насел.	108,3	107,5	106,2
Число случаев смерти детей до 18 лет, всего	Случаев на 100 тыс. чел. насел.	0	0	0
Средняя продолжительность пребывания пациента на койке в круглосуточном стационаре	дней	10,5	10,8	11,8
Среднегодовая занятость койки в муниципальных учреждениях здравоохранения	дней	132	132	132
Обеспеченность больничными койками на 10 тыс. чел	Койко-мест	98,5	98,5	98,5

Физическая культура и спорт

В сфере спорта в Чародинском районе функционирует всего 48 объектов спорта, в том числе: 7 спортивных залов, 38 плоскостных сооружений, 3 приспособленных спортивных зала.

На территории Чародинского района функционируют 1 ДЮСШ с 5 группами. В пяти группах-вольная борьба, волейбол, настольный теннис, бокс и футбол занимаются более 385 детей. Учащиеся, молодежь и ветераны спорта Чародинского района принимают участие практически во всех первенствах и чемпионатах республики по всем видам спорта, развивающимся в районе, а также практически во всех комплексных мероприятиях зонального и республиканского уровня. Различными мероприятиями охвачены более 35% населения района. При этом в нескольких видах спорта Чародинцы являются лидерами республиканских первенств и чемпионатов. Это такие виды, как в/борьба, н/теннис, волейбол, легкая атлетика, стрельба из лука, и др. За последние годы проведено более 180 мероприятий (48 – в 2022 г.).

При этом необходимо отметить, что уровень фактической обеспеченности спортивными залами и открытыми спортивными сооружениями в районе составляет 42 и 13,6% соответственно – это 10 крытых спортивных зала и 19 плоскостных сооружений. С учетом приспособленных, количество спортивных сооружений составляет 38 объекта. Строительство нового спортзала нуждается в с. Гириб и в с. Тлярош.

Туризм и отдых

В последние годы сфера туризма динамично развивается в целом в республике так и в Чародинском районе. Главная задача сегодня – это создание и развитие совершенно новой инфраструктуры объектов туризма и отдыха, дальнейшее развитие индустрии отдыха.

На территории Чародинского района расположены туристические базы в с. Мурух в местности «Карахская дача», гостевые дома в селах Арчиб, Ритляб, Гочоб.

В целом по району, почти каждое село потенциально является объектом туризма, такие села как Гочоб, Утлух, Алрчиб, Ириб, Гимитль, Косрода, и т.д. создают красочный калейдоскоп самобытной культуры и традиций Карахского общества, где как нигде в другом месте сохранились старинные дома, традиции, обычаи, история и самобытность культуры.

Чистый горный воздух, обилие солнца, буйная растительность, мягкий горный климат, пониженное атмосферное давление безветренные погоды, умеренная относительная влажность воздуха создают прекрасные условия для климатотерапии.

ПЕРЕЧЕНЬ

памятников истории и культуры регионального значения, подлежащих государственной охране по территории МО «Чародинский район» РД

№	Наименования памятника	Датировка	Место нахождения памятника
<u>Памятники градостроительства и архитектуры</u>			
1	Дом Кулдуева Омара,	XVII в.	с. Гочоб
2	Дом Гаджиева Г.М.	XVII в.	с. Гочоб
3	Башня боевая	XV в.	с. Гочоб
4	Башня боевая	XV в.	с. Гочоб (в 5 км от села)
5	Дом Халила	XVII-XVIII вв.	с. Тлярош
6	Башня боевая	XIV-XV вв.	с. Ириб, в южной части села
7	Башня боевая	XIV-XVI вв.	с. Муккутль, на окраине села
8	Башня сторожевая	XV-XVI вв.	с. Тлярош, в 1 км на юго-запад от села
9	Башня сторожевая	XV-XVII вв.	с. Чарода, в 3-4 км к западу от села
10	Водопровод древний	X-XI вв.	с. Чарода, в 3-4 км к западу от села
11	Боевая башня	XVII в.	с. Гочоб
12	Мечеть	1896 г.	с. Гочоб
13	Дом Бегова	1700 г.	с. Гочоб
14	Амбар	XVIII в.	с. Гочоб
15	Дом Юсуповых	XVII в.	с. Цулда
16	Дом Даурова	XVII в.	с. Тлярош
17	Дом Зайнутдиновой Манпусат	XVII в.	с. Тлярош
18	Мечеть	XVIII в.	с. Цулда
19	Мечеть	XVIII в.	с. Урух-Сота
20	Мечеть	кон. XIX в.	с. Тлярош
21	Дом Магомеда Куполова	XIX-XX вв.	с. Тлярош
<u>Памятники искусства</u>			
22	Резные стелы	XIX в.	с. Гочоб
23	Надгробие Хаджи Халила	XIX в.	с. Тлярош
24	Резные камни	XV-XVII вв.	с. Цулда
25	Резные столбы в доме Цулаласул Хаджи	XVIII в.	с. Муккутль
26	Фрагменты votивных стел	XI-XII вв.	с. Дусрах

Культура

Из учреждений культуры в районе функционируют 28 библиотек с книжным фондом 117,2 тыс. книг, 30 клубных учреждений с 3204 посадочным местом, 1 школа искусств, 2 музея.

Большая часть учреждений (более 90%) находятся в ветхом и аварийном состоянии, требуют капитального ремонта или реконструкции. Библиотеки в селах (Магар, Ириб, Арчиб, Тлярош, Гочоб, Гириб) требуют капитального ремонта. Из общего числа клубных заведений более половины находятся в приспособленных помещениях. Работа в сфере **культуры** направлена на удовлетворение культурных потребностей, реализацию духовно-нравственных возможностей населения, укрепление

материально-технической базы учреждений культуры и искусства. Ежегодно в районе проводятся более 100 массовых мероприятий.

Наша деятельность, прежде всего, посвящена возвращению к ценностям традиционной духовной культуры и нравственности. Проведена определенная работа по развитию самодеятельности художественного творчества, улучшению организации культурного обслуживания и организации досуга населения. В связи с Годом (посвященной 90 летию народной поэтессы Республики Дагестан Фазу Алиевой) проведены ряд мероприятий, проведены также мероприятия посвященной к Году культурного наследия народов России. В целях реализации указанных мероприятий коллектив художественной самодеятельности принял участие во всех республиканских фестивалях, праздниках.

1.4. Экономическое развитие и анализ деловой активности

Общие сведения	
Отраслевая специализация муниципального образования:	- агропромышленный комплекс; - пищевая, обрабатывающая и лесная промышленность; - туризм.
Основные виды производимой продукции/услуги:	щебень, гравий, песок, шлакоблок, плитка тротуарная, асфальтобетон, кухонная и мягкая мебель, спальные гарнитуры, пластиковые двери и окна, жалюзи, хлебобулочные изделия, сахар, напитки и др.

Неформальная занятость

На сегодняшний день в районе актуальной остается проблема легализации трудовых отношений и обеспечения достойного труда. Неформальный подход к выстраиванию трудовых отношений, как правило, обусловлен стремлением работодателя уйти от уплаты налогов и обязательных выплат, установленных законодательством. Для решения этих проблем в районе создана межведомственная комиссия по увеличению доходной части бюджета, развитию налогооблагаемой базы и проведению мероприятий по легализации «теневой» экономики и «теневой» заработной платы и рабочих групп по выявлению и постановке на налоговый учет лиц, осуществляющих незаконную предпринимательскую деятельность, руководителем которой является глава МО «Чародинский район».

С 2020-2022 годы рабочей группой в соответствии с графиком выездных проверок субъектов предпринимательства на территории МО «Чародинский район» проведено 197 выездных рейдов, в которых проверено около 1100 объектов предпринимательства;

- выявлено 125 лиц, с которыми не заключены трудовые договоры.
- выявлено 80 предпринимателей, которые занимались предпринимательской деятельностью без регистрации в налоговом органе;
- за нарушение предпринимательской деятельности составлено 150 протоколов об административном правонарушении по статье 14.1 КоАП РФ.

Уровень жизни населения

В настоящее время в районе проживает 4291 пенсионеров, в том числе - 2215 инвалидов и 106 детей-сирот оставшихся без попечения родителей.

За последние годы наблюдается рост показателей, характеризующих уровень жизни населения: денежных доходов, среднемесячной заработной платы, пенсий, пособий. Основным экономическим параметром, характеризующим уровень жизни населения, а также одним из ключевых индикаторов экономического развития района, являются доходы населения. В структуре доходов населения района наибольший удельный вес занимает среднемесячная заработная плата. Рост среднемесячной заработной платы за последний три года увеличился на 39,3 % и составил 27842 руб. Размер среднемесячной заработной платы в районе хотя и увеличивается с каждым годом, но остается по-прежнему значительно ниже среднереспубликанского уровня.

Важной составляющей деятельности администрации Чародинского района является обеспечение социальной защиты граждан. Деятельность, направленную на предоставление мер социальной поддержки населению в районе осуществляет Управление социальной защиты населения (УСЗН) Чародинского района. Ежегодно более 30 % жителей муниципального образования получают различные социальные выплаты (денежных выплат, пособий, компенсаций) за счет бюджетов всех уровней. Среди них самыми многочисленными категориями являются инвалиды и семьи с детьми.

Значительно повысились выплаты по социальной поддержке населения района. Только территориальным органом социальной защиты населения в районе с 2020-2022 годы выплачен 1 миллиард 366 млн. рублей неработающим гражданам в виде пособий по уходу за ребенком, единовременных пособий при рождении ребенка, ежемесячных пособий на ребенка, ежемесячных выплат труженикам тыла, ветеранам труда, других пособий и выплат различным льготным категориям граждан.

С 2020-2022 годы 3 человек из числа детей-сирот получил жилье на общую сумму 3 млн. 600 тыс. рублей, общей площадью 180 кв.м.

35 семей получили субсидии на оплату жилья и коммунальных услуг на общую сумму 1 млн. 858 тыс. рублей.

2 участника боевых действий в Афганистане получили сертификаты на улучшение жилищных условий на общую сумму 4 млн. 152 тыс. руб.;

10 семьям предоставлена социальная помощь на основании социального контракта на общую сумму 900 тыс. руб.;

в рамках реализации государственной программы «Комплексное развитие сельских территорий» 4 семей улучшили свои жилищные условия, получив социальные выплаты на сумму 3 млн. 911 тыс. руб.

Динамика среднемесячной начисленной заработной платы на 1 работника

тыс. руб. таб 5

Показатель	2020г.	2021 г.	2022 г.
Среднемесячная начисленная зарплата на 1 работника	19126	24324	27970

Структура доходов населения муниципального образования

тыс.руб таб 6

Показатель	2020 г.	2021 г.	2022г.
	абс.	абс.	абс.
Доходы от предпринимательской деятельности	28741	29863	32854
Оплата труда	652049	703594	738964
Социальные выплаты и пособия	856214	908647	967104
Другие доходы	37561	74265	76040

Доходы от предпринимательской деятельности составляют 4,9%. Доля других доходов, включающих доходы от собственности, доходы от продажи продуктов сельского хозяйства, доходы по акциям и прочие, составляют 32,8%.

Труд и занятость

Одним из наиболее важных показателей социально - экономического развития района является занятость населения. За последние три года на рынке труда Чародинского района отмечаются значительные изменения, связанные с занятостью населения.

Численность трудовых ресурсов по состоянию на 01.01.2023 года составляет 7921 человек.

Численность экономически активного населения 6834 человек.

Численность занятых в экономике населения района составляет 3514 человек.

Уровень зарегистрированной безработицы составляет 5,2 % к экономически активному населению

Уровень безработицы (по методологии МОТ) составляет 31,4% к экономически активному населению

С 2020-2023 годы численность, зарегистрированных в качестве безработных граждан в центре занятости населения, составила – 103 чел.

В отчетном периоде к профессиональному обучению приступили 8 безработных граждан, в том числе 2 инвалидов молодого возраста, по национальному проекту Демография, 3 граждан предпенсионного возраста, стремящихся возобновить трудовую деятельность.

С 2020 по 2023 годы было трудоустроено на общественные работы 162 безработных граждан. Из них 5 человек по программе содействия занятости

населения в Республике Дагестан с выплатой минимальной заработной платы в регионе.

За последние три года ГКУ РД ЦЗН в МО "Чародинский район" предоставлены государственные услуги по организации временного трудоустройства на предприятия Чародинского района 6 несовершеннолетним гражданам в возрасте от 14 до 18 лет в свободное от учебы время и 8 безработным гражданам в возрасте от 18 до 20 лет, испытывающим трудности в поиске работы, с выплатой материальной поддержки.

В рамках государственной программы «Содействие занятости населения в Республике Дагестан» 9 безработных гражданина получили государственную услугу с выплатой субсидий.

За 2022 год в районе создано 55 новых рабочих мест. Из общего числа созданных рабочих мест: 0 - постоянные рабочие места, 23 - сезонные рабочие места, 21 – временные.

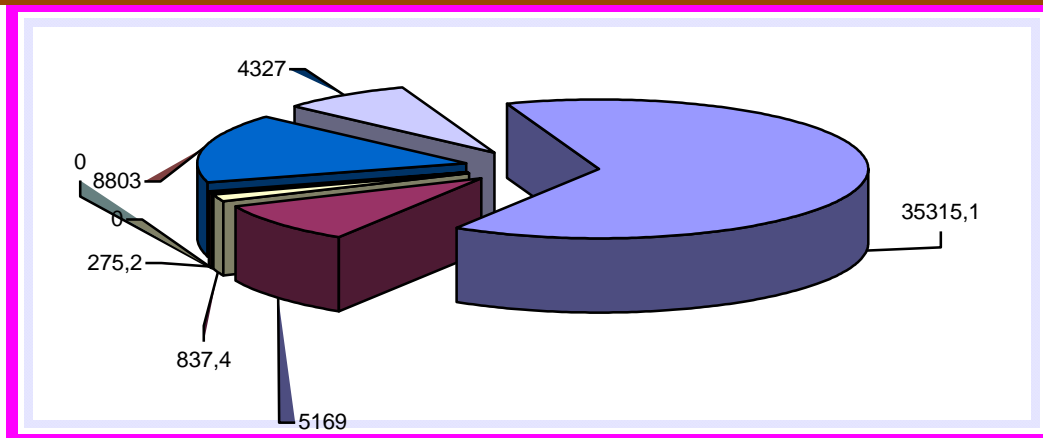
Исполнение бюджета

Бюджет, является главным инструментом проведения социальной, финансовой и инвестиционной политики на территории муниципального образования «Чародинский район». Чародинский район является дотационным районом. Однако в последние годы наметилось тенденции к увеличению собственных налоговых и неналоговых доходов. В 2023 году в консолидированный бюджет Чародинского района налоговых и неналоговых доходов поступило 54,7267 млн. руб., или 94,6% от установленного задания на год.

Поступление налоговых и неналоговых доходов в консолидированный бюджет муниципального образования с 2021-2023 годы составило 170,7 млн. что составляет 110,2% от плановых назначений.

Доходы местного бюджета План в 2023 г. составляет – 57833,4 т. р., поступление налоговых и неналоговых доходов в местный бюджет за 2023 г. составляет – 54726,7 т. р. или 94,6 % к годовому плану.

№	Налоговое поступление за 2023 года составляет:	Всего консолидированный бюджет района		
		план	факт	% к годовому плану
1	Налог на доходы физ. лиц	40439,0	35315,1	87,3
2	УСН	8008,0	5169,0	64,5
3	ЕСХН	1008,0	837,4	83,1
4	Налог на имущ. физ. лиц	607,0	0	
5	Земельный налог	2010,0	0	
6	Государственная пошлина	120,0	275,2	229,3
7	Патент	24,0	0	0
8	Неналоговые доходы	1900,0	8803,0	463,3
9	Акцизы	3717,4	4327,0	116,4
	Итого	57833,4	54726,7	94,6



Межведомственной комиссией по определению налогооблагаемой базы проведена работа по обеспечению поступления налогов и неналоговых доходов, легализации объектов налогообложения.

Важным вопросом, стоящим перед администрациями МО и сельских поселений, остается расширение налогооблагаемой базы, увеличение собственных доходов. Для чего необходимо в кратчайший срок завершить инвентаризацию земельных участков и объектов недвижимости.

Расходная часть консолидированного бюджета МО составила – 43938,5 тыс. руб.

Как и в предыдущие годы, бюджетная политика была направлена в первую очередь на решение социальных вопросов. Расходы на эти цели составили – 76% общего объема расходов бюджета.

Руководителям бюджетных учреждений необходимо принять жесткие меры по эффективному использованию выделенных средств. Счетной палате муниципального образования, финансовому отделу администрации МО строго проконтролировать целевое использование бюджетных средств.

1.5. Малое и среднее предпринимательство

В экономике района определенное место занимает средний и малый бизнес. В настоящее время в районе зарегистрировано – 126 объектов малого предпринимательства.

Оборот малого предпринимательства за 2023 г. составляет – 565625 т.р., что на 26936 т.р. больше по сравнению с 2022 годом.

В структуре субъектов малого предпринимательства преобладающее место занимает работающие в сфере розничной торговли более 40%, в сельскохозяйственной сфере осуществляет свою деятельность около 60% предпринимателей.

Объем инвестиций в основной капитал за счет всех источников финансирования в 2023 г. составляет – 181,4 млн. руб., что на 2% больше 2022 г.

На территории района осуществляют деятельность:

31 - продовольственных магазина;

4 - непродовольственных магазина;

2 - АЗС;

2- аптек;

2 - кафе и банкетных залов;

0 - объектов в сфере услуг (парикмахерские, салоны красоты, ателье, СТОА)

1.7. Инвестиционная активность и проекты на активной стадии реализации

Агропромышленный комплекс является ключевым сектором экономики МО «Чародинский район». Прежде всего, это обусловлено наличием благоприятных агроклиматических условий. По ряду показателей агропромышленный комплекс района занимает лидирующие позиции в Республике Дагестан.

Среди отраслей агропромышленного комплекса наиболее высокорентабельными и бюджетообразующими секторами экономики являются животноводство.

Развитие промышленного комплекса имеет значительный потенциал для формирования мощной индустриальной экономики в МО «Чародинский район», а в дальнейшем станет основой постиндустриального этапа развития.

Базовые секторы промышленности комплекса будут представлены предприятиями переработки животноводческой продукции.

Чародинский район характеризуется следующей плотностью автомобильных дорог, однако состояние дорог местного и регионального значения является неудовлетворительным. Протяженность автомобильных дорог составляет 183 км, в том числе, 76 км. – регионального значения, 75 км. – местного значения. 7 % дорог регионального и местного значения имеют асфальтированное покрытие. Плотность автомобильных дорог – 279,6 км/тыс. кв. м.

Проводится ремонт и реконструкция муниципальных автомобильных дорог. Три объекта по республиканской программе «Мой Дагестан – Мои дороги», финансируемых из республиканского бюджета Республики Дагестан и софинансируемых из местного бюджета, реализуются на территории района. Общий объем финансирования составляет 8107,4 тыс. руб., 8027,1 тыс. руб. из республиканского бюджета, 80,261 тыс. руб. из местного бюджета.

Чародинской ДЭП в 2023 г. проведены работы по содержанию автомобильных дорог в сумме – 11897,4 т.р.

Также по программе «Безопасные дороги» проведены и проводятся работы по ремонту автодорог Цуриб – Арчиб до с. Косрода – 1907,59 тыс. руб., по ремонту дороги Магар – Ценеб – 20939,8 тыс. рублей, по ремонту дороги Гуниб – Цуриб 3,3-3,4 км – 44820,5 тыс. рублей. На ликвидацию последствий стихии на автодорогах Арчиб – Хилих – 2300 тыс. рублей, на автодороге Гириб – Ритляб – 1900 тыс. рублей. Всего на улучшение дорожной сети направлено в 2023 году 96944,53 тыс. рублей, с учетом разработки ПСД на ремонтные работы выполнения 2024 г. На последующие годы в планах прокладка второго слоя асфальта на дороге Гуниб – Цуриб 12-18 км, ремонт на дороге Цуриб – Арчиб, строительство моста на автодороге Цуриб – Гириб в местности «ХьаштIиб», ремонт внутрирайонной дорожной сети.

РАЗДЕЛ 2. Состояние инфраструктуры

2.1. Транспортная инфраструктура

Протяженность автомобильных дорог по району – 247 км., из них:

- республиканского значения – 117,6 км;

- местного значения – 129,4 км. в том числе асфальтовым покрытием 44,7 км;

Доля автомобильных дорог общего пользования с твердым покрытием в общей протяженности автомобильных дорог общего пользования местного значения – 77,0%.

Транспортно-географическое расположение района достаточно выгодное. Муниципальное образование является приграничным, по его территории проходит сухопутная межгосударственная граница между Россией и Азербайджаном. Протяженность границы составляет 74,6 км. На территории района имеется железнодорожная станция Самур. Все населенные пункты имеют автомобильную транспортную связь с районным центром и со столицей республики.

2.2. Связь и телекоммуникации

Сфера телекоммуникаций и связь демонстрируют свое возрастающее значение. Наибольшее развитие получили мобильные системы связи. В настоящее время в муниципальном районе существуют три крупных оператора сотовой связи – ОАО «Мегафон», Махачкалинский филиал «Вымпелком» («Билайн») и ОАО «МТС».

Основным оператором электрической связи является дагестанский филиал ОАО «Ростелеком». Услугами телевидения охвачено 100 % населенных пунктов.

Уровень обеспеченности услугами связи объектов социальной инфраструктуры пока остается низким.

В настоящее время в районном центре проведена опτικο-волоконная линия связи (Электросвязь, Эллко, Ростелеком), большинство учреждений районного центра подключены к ней.

2.3 Потребительский рынок.

МО «Чародинский район» характеризуется низким оборотом розничной торговли на душу населения и малой величиной торговых площадей. По итогам 2023 года оборот розничной торговли в муниципальном районе составил 641,9 млн. рублей, что составляет 103% к 2022 году. В сравнении с 2021 годом значение показателя выросло на 6%. Торговое обслуживание в районе осуществляется в основном индивидуальными предпринимателями, которые имеются в каждом населенном пункте. Динамично развивается в районе оптовая торговля.

Основными направлениями в развитии потребительского рынка в районе являются создание центров мелкооптовой торговли, рынков продовольственных товаров и увеличение торговых площадей объектов розничной торговли.

2.4 Промышленное производство

В районе зарегистрировано 3 промышленных предприятий, наиболее крупными из них: Цех по производству шлакоблоков, щебенки и песка

За 2023 год объем промышленной продукции составил 8 млн. 495 тыс. рублей. Основные виды деятельности, осуществляемые промышленными предприятиями, и их доля в общем объеме составляет:

- производство строительных материалов(60 %)
- прочие производства (40%).

В промышленном производстве занято 6 человек, что составляет чуть более 0,24 % от общего количества занятых в экономике.

2.5 Агропромышленный комплекс.

Прежде всего, в своем докладе хочу акцентировать ваше внимание на развитие сельского хозяйства как основной отрасли экономики района. Район, в силу своих природных условий, является сельскохозяйственным с животноводческим направлением со специализацией отгонного животноводства. Основным экономическим потенциалом района является производство животноводческой продукции.

Район имеет крайне низкий потенциал земельных ресурсов, для развития сельскохозяйственного производства, т.е. всего 0,7 % составляет пашня, и только с учетом расположенных земель на землях отгонного животноводства, ситуация с земельными ресурсами относительно благоприятна, и доля пахотных земель достигает 1,2 %.

На территории района зарегистрированы и работают 24 сельхозпредприятий, 3 СПоК, 43 КФХ и 4491 ЛПХ.

За всеми хозяйствующими субъектами района числится 212,8 тыс. га сельхоз угодий, в т.ч.: пашня – 2,5 тыс. га, многолетние насаждения – 0,145 тыс. га, сенокосы – 3,2 тыс. га, пастбища – 198,7 тыс. га. Доля фактически используемых с/х угодий составляет – 99 %. За последние годы существенных изменений структуры и площади земельных угодий в районе не произошли.

Доля орошаемой земли составляет всего 2,2 %. 2964 га:

На 1 января 2024 г. в районе во всех категориях хозяйств поголовье крупного рогатого скота составило – 11157 голов, в т.ч. коров – 5206 голов в том числе молочных 4604 голов, что 1673 голов меньше 2022 г. и на 227 коров меньше 2022 г.,

из них в СПК и ООО района – 1512 и 144 голов, КФХ соответственно 1257 голов и 458 голов в личных подсобных хозяйствах – 8388 и 4604 голов, мелкого рогатого скота – 130670 голов, в т. ч. овцематок – 111241 голов, что на 9163 голов больше 2022 г.

Валовый надой молока в хозяйствах всех форм собственности ожидается – 94820 ц., что на 698 ц. меньше, чем в 2022 г. уменьшение надоя связана с оздоровлением стадо от лейкоза и бруцеллёза, производство мяса – 29131 ц. на 555 ц больше 2022 г., средний удой молока- 1745 л., средний настриг шерсти – 3,1 кг., производство шерсти – 3797 ц., что на 77 ц. больше чем в 2022 г.

За последние три года все сельскохозяйственные предприятия района являются прибыльными, в 2023 г. прибыль ожидается – 28055 т.р., что на 11988 т.р. больше, чем в 2022 г.

Объем валовой продукции сельского хозяйства во всех категориях хозяйств составляет 961900 т. руб., что на 2% больше, чем в 2022 г.

Из общего объема сельскохозяйственной продукции 92,1% составляет продукция животноводства и 7,9% растениеводства. Доля продукции в общем объеме валовой продукции сельхоз кооперативов составляет 18%, КФХ – 35%, ЛПХ – 46,3%.

За последние годы увеличился объем государственной помощи за счет новых программ поддержки племенного животноводства, скотоводства мясного и молочного направления, программ поддержки начинающих фермеров и семейных ферм и за 9 месяцев 2023 году он составит 19307,6 млн. руб.

Администрация района проводит постоянную работу по сохранению имеющего потенциала сельского хозяйства и по ее развитию. В начале и в конце года на отгонные земли выезжают специалисты отдела, курирующий заместитель и Глава района, где подводят итоги и ставят новые задачи по развитию АПК района.

Валовый сбор продукции растениеводства МО «Чародинский район»

Таб. 8

Субъект	Продукт (тонн)	2021 г.	2022 г.	2023 г.
МО «Чародинский район»	Картофель	2165	2242	2286
	Овощи	1092	1126	1148
	Плоды и ягоды	855	320	902
	Мясо	2434	2858	2860
	Молоко	9140	9552	9482
	Шерсть	326	408	409

2.6 Жилищно-коммунальное хозяйство.

Водоснабжение

Одной из направлений программы социально-экономического развития района является жилищно-коммунальное хозяйство. Реформа жилищно-коммунального хозяйства предусматривает изменение системы оплаты за коммунальные услуги, поэтапный переход оплаты на 100% платежи населением с одновременным представлением мер социальной поддержки населению – субсидирование.

Проводятся работы по благоустройству, озеленению и санитарной очистке сельских территорий. Один объект по программе «Комфортная городская среда», благоустройство общественной территории с. Цуриб на сумму 2308,661 тыс. рублей из них 1984131 рублей средства федерального и республиканского бюджетов, 324530 рублей средства районного бюджета.

Вся информация по сведениям о качестве питьевой воды и планах мероприятий по приведению качества питьевой воды в соответствие с установленными требованиями размещена в ГИС ЖКХ и на официальном сайте муниципального образования.

Наиболее актуальным проблемным вопросом для муниципального образования остается вопрос водоснабжения и водоотведения.

Электроснабжение

Электроснабжение муниципального образования осуществляется Гунибскими РЭС ПАО Россети СК «Дагэнерго». Все населенные пункты района электрифицированы.

Протяженность электрических сетей составляет – 251090 км.

Электрические сети в районе характеризуются высоким износом, и как следствие, большими потерями при передаче электроэнергии.

Все вновь построенные дома (индивидуальный жилищный фонд в районе за последние 5 лет увеличился на 0,15 тыс. домов) подключаются к существующим трансформаторным пунктам, качество напряжения низкое.

Трансформаторные пункты выходят из строя, создаются большие перерывы в электроснабжении населения.

Общее количество трансформаторных подстанций – 1.

Всего в муниципальном районе 139 трансформатора, из них на балансе электросетей -101,

В настоящее время для улучшения электрификации населенных пунктов района необходимо не менее 5 новых трансформаторов мощность, которых составляет 160-250квт. Протяженность электролиний всего составляет 251090 км. Из них на балансе электросетей – 251090 км. Износ электролиний в среднем- 60-65%. Потребность в прокладке новых электролиний составляет 18 км.

В 2023 году филиалом ПАО «Россети Северный Кавказ»- «Дагэнерго» реализована Программа по подготовке оборудования к ОЗП 2023-2024 гг. В рамках указанной Программы по ОЗП было включено в план капитального ремонта трансформаторных подстанций в количестве 2 штуки, была произведена замена перегруженных трансформаторов - 5 шт., опор (столбов) 70 шт.

Газоснабжение

Источником газоснабжения муниципального образования «село Цадах» является магистральный газопровод «Моздок-Казимагомед», проходящий через территорию Бабаюртовского района.

Газоснабжение осуществляет абонентская служба Бабаюртовского филиала в Дагестане ООО «Газпром межрегионгаз Махачкала».

Необходимо провести мероприятия по газификации населенных пунктов Чародинского района.

Сбор и утилизация ТКО

Оператором по вывозу ТКО на территории района является «Махачкала 1».

В 1 населенном пункте обустроены 12 площадок накопления ТКО, на которых уставлено 48 контейнера.

Администрацией МО «Чародинский район» разработаны и утверждены реестры мест размещения уличных урн с учетом расположения парковых зон, скверов.

С юридическими лицами и индивидуальными предпринимателями заключены договора по ТКО.

3. Стратегический план развития муниципального образования

3.1. Этапы достижения целей и задач инвестиционного развития МО «Чародинский район»

№	Наименование проекта	Объем инвестиций, тыс.руб.	Численность работников	Кол-во создаваемых рабочих мест	Местоположение предприятия
1.	КФХ «ХАТ» Инвестиционный проект «Закупка оборудования по переработке молока и транспорта для реализации продукции переработки»	2200,0	2	2	Республика Дагестан, Чародинский район, с. Сачада
2.	СПоК «Цадах» Инвестиционный проект «Закупка оборудования по переработке и хранения мяса и транспорта для реализации продукции переработки»	4500,00	2	3	Республика Дагестан, Чародинский район, с. Цадах
3.	ООО МХП «Чародинское» Инвестиционный проект «Проведение мелиоративных работ на площади 100 га для рисовых чеков»	12500,0	25	5	Республика Дагестан, Чародинский район, с. Цадах
4.	СПК «АФ Мугурух» Инвестиционный проект «Закупка высокопродуктивного скота 100 голов молочного направления»	15000,0	8	5	Республика Дагестан, Чародинский район, кутан Уйташ

5.	Инвестиционный проект «Строительство зоны отдыха «Чирхалью»	10 000,0		9	Республика Дагестан, Чародинский район, с. Ритляб
6.	Строительство модульных гостевых домов для туристов	20 000,0		20	Республика Дагестан, Чародинский район

3.2. Архитектура и градостроительство.

Реестр планируемых для размещения объектов местного значения муниципального образования

№ п/п	Наименование мероприятия (раздел, №, пункт) и наименование планируемого для размещения объекта	Планируемое место размещения объекта, территории, зоны
Часть 1 Планируемые объекты капитального строительства регионального и муниципального значения в области образования, здравоохранения, социального обслуживания населения, культуры и искусства, физической культуры и спорта		
Раздел 1.1 Образование. I очередь (до 2030 г.).		
Учреждения общего образования (региональной собственности)		
	Строительство школы на 75 ученических мест	с. Дусрах
	Строительство школы на 100 ученических мест и интерната на 50 мест	с. Гириб
	Строительство модульного здания для размещения дошкольного образовательного учреждения на 50 мест	с. Ириб
	Строительство нового корпуса школы с. Цуриб для размещения интерната, актового зала и пищеблока	с. Цуриб
	Строительство здания для размещения дошкольного образовательного учреждения на 20 мест	С. Сачада
Раздел 1.2 Здравоохранение. I очередь (до 2030 г.).		
	Строительство ФАПа	с. Хилих
	Строительство ФАПа	с. Сачада
	Строительство модульного здания для размещения поликлиники	с. Гириб
	Строительство Врачебной амбулатории	с. Цадах
	Строительство ФАПа	с. Рудаб
	Строительство ФАПа	с. Алчуниб
Раздел 1.4 Физическая культура и спорт. I очередь (до 2030 г.)		
	Строительство спортивного зала	с. Гириб
	Строительство спортивного зала	с. Тлярош
Раздел 2.1 Электрификация I очередь (до 2030 г.)		
	Строительство, замена линий электропередач с установкой трансформаторов	Муниципальное образование «Чародинский район»

Раздел 2.2 Газификация. I очередь (до 2030 г.).	
Газификация населенного пункта	с. Цуриб
Раздел 2.3. Объекты хозяйственно-питьевого водоснабжения. I очередь (до 2030 г.).	
Строительство водопроводов и водоотведение, благоустройство источников водоснабжения	Муниципальное образование «Чародинский район»

3.3. Ключевые инвестиционные проекты, одобренные

совещательным органом при главе МО «Чародинский район» Республики Дагестан

Сведения о видах, назначении и наименованиях планируемых для размещения объектов местного значения на территории муниципального образования «Чародинский район»

№ п/п	Наименование	Назначение объекта местного значения	Краткая характеристика	Местоположение	Зоны с особыми условиями использования территории
1.	Строительство здания поликлиники на 100 посещений в смену	в области здравоохранения	30 пос./см.	С. Гириб	не требуется
2.	Строительство дошкольной организации	в области дошкольного образования	50 мест	С. Ириб	не требуется
3.	Строительство дошкольной организации	в области дошкольного образования	20 мест	С. Сачада	не требуется
4.	Строительство спортивного комплекса	в области физ.культуры и массового спорта	600 кв.м.	с. Гириб	не требуется
5.	Строительство плоскостного спортивного сооружения	в области физ.культуры и массового спорта	400 кв.м.	с. Тлярош	не требуется
6.	Строительство плоскостного спортивного сооружения	в области физ.культуры и массового спорта	450 кв.м.	с. Арчиб	не требуется

7.	Строительство мостового перехода районного значения	в области дорожной деятельности	45 п/м	На участке Магар – Гириб, местность Хацтиб	не требуется
8.	Строительство автомобильной дороги районного значения	в области дорожной деятельности	6 км	Цуриб - Магар	не требуется
9.	Строительство автомобильной дороги районного значения	в области дорожной деятельности	12 км	Магар - Гириб	не требуется
10.	Реконструкция автомобильной дороги районного значения	в области дорожной деятельности	14 км	Магар - Арчиб	не требуется
11.	Реконструкция автомобильной дороги районного значения	в области дорожной деятельности	15 км	Тлярош - Гочоб	не требуется
12.	Реконструкция автомобильной дороги районного значения	в области дорожной деятельности	12 км	Гириб - Ритляб	не требуется
13.	Реконструкция автомобильной дороги районного значения	в области дорожной деятельности	8 км	Гуниб - Цуриб	не требуется

14.	Строительство, замена линий электропередач с установкой трансформаторов	в области электроснабжения	150 км	Муниципальное образование «Чародинский район»	охранная зона (Пост. Правительства РФ от 24.02.2009 г. № 160)
15.	Газификация	в области газификации		С. Цуриб	не требуется
16.	Строительство водовода	в области водоснабжения	35 км водопроводной сети	Муниципальное образование «Чародинский район»	зоны санитарной охраны (ЗСО), СанПиН 2.1.4.1110-02

3.4. Целевые индикаторы реализации стратегии инвестиционного развития МО «Чародинский район»

Целевые показатели (индикаторы реализации Стратегии)	Динамика значений показателя по годам						
	2024	2025	2026	2027	2028	2029	2030
Объем инвестиций в основной капитал за счет всех источников финансирования, тыс. руб.	249356	261709	282477	298064	324387	346162	378409
Темп роста инвестиций (индекс роста) физического объема инвестиций в основной капитал, %	103%	104,9%	107,9	104,1	107,5	107,4	108,2
Инвестиции на душу населения, тыс.руб	17,4	18,2	19,1	19,9	20,6	21,5	22,3

3.5. Планируемые мероприятия, которые реализуются для оптимизации процесса оказания муниципальных и государственных услуг

1. Исключение бумажного документооборота и перевод муниципальных услуг в электронный формат. Этот процесс позволяет исключить перемещение документов курьером и снизить расходы на бумагу. Главное, сократить срок оказания услуги.

2. Максимально исключить количество обращений граждан в органы власти. Этот процесс позволяет повысить удовлетворенность заявителей и исключить фактор коррупции.

3. Максимальная автоматизация процессов и перевод услуг в электронный вид. Этот процесс позволяет сократить количество обращений заявителя.

4. Отобран исчерпывающий перечень востребованных услуг- 74 муниципальные услуги.

5. Подготовка памяток и алгоритмов по предоставлению услуг с размещением в открытых источниках.

6. Все эти оптимизационные мероприятия позволяют сократить сроки предоставления услуг до 8 раз, сократить количество этапов в 3 раза, сократить количество участников процесса в 2 раза.

РАЗДЕЛ 4: Механизм реализации стратегии инвестиционного развития

4.1 Мониторинг реализации стратегического плана

Механизм реализации Стратегии базируется на принципах содействия в реализации инвестиционных проектов, соответствующих приоритетным направлениям развития экономики города, а также на развитии промышленных объектов, производственной и социальной инфраструктуры, рациональном использовании трудовых и энергетических ресурсов, поддержка инвестиционных проектов предлагаемых к реализации на территории муниципального образования.

Одним из приоритетных направлений инвестиционной стратегии является создание благополучного инвестиционного климата для российского и зарубежного капитала. В районе планируется реализовать несколько инвестиционных проектов в сферах сельского хозяйства и промышленности.

Структурным подразделением, ответственным за реализацию Стратегии в целом является отдел экономики администрации МО «Чародинский район», который при разработке и выполнении муниципальных целевых программ руководствуется положениями настоящей Стратегии и предусматривают мероприятия по улучшению инвестиционного климата на территории соответствующего муниципального образования.

Стратегия предусматривает создание системы мониторинга социально-экономических показателей в целях контроля за реализацией Стратегии и программ социально-экономического развития, а также постоянного поддержания актуальности стратегического плана.

Задачи мониторинга:

- оценка степени достижения стратегической цели и целевых показателей по стратегическим направлениям;
- информационное обеспечение принятия органами власти решений на основании результатов мониторинга;
- стимулирование реализации Стратегии в целом, а также отдельных программ и проектов;
- оценка уровня социально-экономического развития района.

Система мониторинга социально-экономических показателей позволит оперативно получать достоверную информацию, характеризующую выполнение плана мероприятий по реализации Стратегии и оценивающую ее эффективность.

Основными критериями оценки эффективности деятельности органов власти района по реализации Стратегии за анализируемый период являются: достижение целевых показателей реализации отдельных мероприятий, установленных соответствующими программами социально-экономического развития; эффективность использования финансовых и иных ресурсов, привлекаемых в район и аккумулируемых в нем в ходе реализации Стратегии.

Оценка результатов реализации Стратегии развития района, а также их эффективности должны стать основой для выявления имеющихся слабых звеньев,

неучтенных факторов, появившихся возможностей, положительного опыта с целью выработки в дальнейшем предложений по корректировке Стратегии.

РАЗДЕЛ 5: Заключение по стратегическому развитию муниципального образования «Чародинский район»

Стратегия развития муниципального образования «Чародинский район» является важным экономическим документом, ее реализация должна стать ориентиром на будущее, сроком реализации до 6 лет.

Муниципальное образование «Чародинский район» поддержит формирование экономических промышленных групп, способствующих развитию существующих предприятий и бизнес - структур, и создаст условия инвестиционной привлекательности своей территории. Это позволит наладить взаимодействие со стратегическими инвесторами, которые в будущем будут выпускать высококачественные диверсифицированные продукции и способствуют расширению рынка потребительских услуг.

Открытость отношений бизнеса, сообщества и муниципальной власти и согласованность целей станут базой устойчивого развития по всем направлениям жизнедеятельности городского округа.

Результаты реализации Стратегии развития способствуют росту экономических показателей и улучшения качества жизни всех жителей вне зависимости от выбора ими профессиональной ориентации. Муниципальное образование «Чародинский район» сделает все для подрастающего поколения для получения необходимых знаний и навыков, которые помогут молодежи выбрать направление деятельности с высоким уровнем дохода.

Муниципальное образование «Чародинский район» станет самодостаточным за счет роста входящих финансовых потоков и за счет роста доходов населения.

Реализация Стратегии развития будет осуществляться на основе четкого выполнения всех технологий и принятия решений в соответствии с разработанной Стратегией развития.

Каждое решение будет приниматься на основе тщательной подготовки, базирующейся на публичных слушаниях. Результаты достижения стратегических целей постоянно корректируются. В ходе рассмотрения вариантов решения будут соблюдаться основополагающие принципы: анализ, мотивация, планирование, организация, координация, регулирование и контроль. Планирование на каждый этап развития будет происходить в ходе разработки дополнительных Программ и Точек роста и графиков первоочередных мероприятий на следующий период. За ходом реализации будут проводиться мониторинг по всем показателям, который позволит вовремя корректировать принимаемые решения для достижения стратегических целей.

Качественное выполнение всех первоочередных мероприятий и Программы всеми участниками стратегического развития - залог успеха реализации Стратегии развития муниципального образования «Чародинский район».